

MAPA DE

RIESGOS

COLOMBIA 2025



**SECURITY
COLOMBIA**

96%

de los participantes de la última encuesta **Invamer** consideran que la seguridad ha empeorado.

En 2024 la **percepción ciudadana de inseguridad** experimentó un aumento (Invamer).





Contexto General

1

Ineficiente implementación
acuerdos de paz.

2

Problemáticas estructurales
inatendidas.

3

“Paz Total”

**Nuevo escenario de violencia, diferente al contexto
del periodo comprendido entre 1950-2010.**



***Puesto 16 entre los 20 países más afectados por acciones terroristas a nivel mundial**
(Diario La República)

33 %

Aumento amenazas

13%

Aumento Extorsión

2 %

Aumento Hurto automotores

Estadística delictiva, delitos de alto impacto en Colombia 2023 - 2024

Con base en cifras proporcionadas por la Policía Nacional, es posible evidenciar que entre enero y Sep de 2023 y 2024, solamente tres de delitos de alto impacto experimentaron un incremento.

ESTADÍSTICA DELICTIVA EN COLOMBIA	AÑO 2022	AÑO 2023	VARIACIÓN % 2022 VS 2023	ENERO-SEPT 2023	ENERO-SEPT 2024	VARIACIÓN ENERO-SEPT 2023 VS 2024
Homicidios	13537	13421	-1%	10045	9747	-3%
Hurto a personas	351370	363465	3%	286358	245768	-16%
Extorsión	9791	9970	2%	7493	8672	13%
Secuestro	223	343	54%	251	171	-47%
Amenazas	65135	58843	-10%	42597	63720	33%
Terrorismo	578	187	-68%	169	147	-15%
Hurto a residencias	34503	33206	-4%	26229	22609	-16%
Hurto de automotores	11151	10726	-4%	8361	8541	2%
Hurto de motocicletas	38516	39113	1%	30523	29265	-4%
Hurto a comercio	46408	36210	-22%	31823	27637	-15%
Piratería de tierras	185	99	-46%	105	73	-44%
Total	571535	565654	-1%	444015	416387	-7%



Actores Generadores de Riesgo:



32%

Crecimiento del **Clan del Golfo** en presencia en municipios colombianos.



56%

Crecimiento del **Estado Mayor Central** en presencia en municipios colombianos.



76%

Crecimiento del **Segunda Marquetalia** en presencia en municipios colombianos.



42%

Crecimiento del **ELN** en presencia en municipios colombianos.



CLAN DEL GOLFO (AGC)



Número de miembros

5000 Según inteligencia militar
13000 – 14000 según GAO y
Danilo Rueda

CLAN DEL GOLFO (AGC)



Bastiones de Operatividad

- Antioquia
- Córdoba
- Chocó



Número de miembros

5000 Según inteligencia militar
13000 – 14000 según GAO y Danilo Rueda

CLAN DEL GOLFO (AGC)



● Expansión
● Presencia

Bastiones de Operatividad



- Antioquia
- Córdoba
- Chocó




Número de miembros

316 Y 392
Municipios

24 Departamentos

5000 Según inteligencia militar
13000 – 14000 según GAO y Danilo Rueda

CLAN DEL GOLFO (AGC)



- Presencia
- Expansión

Financiación

- Narcotráfico
- Microtráfico
- Extorsiones
- Minería Ilegal
- Tráfico de Migrantes



Bastiones de Operatividad

- Antioquia
- Córdoba
- Chocó



Número de miembros

316 Y 392


Municipios

24 Departamentos

5000 Según inteligencia militar

13000 – 14000 según GAO y Danilo Rueda

CLAN DEL GOLFO (AGC)



17%
Incremento
al 2023

● Presencia
● Expansión

Financiación

- Narcotráfico
- Microtráfico
- Extorsiones
- Minería Ilegal
- Tráfico de Migrantes



Bastiones de Operatividad

- Antioquia
- Córdoba
- Chocó



Número de miembros

316 Y 392
Municipios

24 Departamentos

5000 Según inteligencia militar
13000 – 14000 según GAO y Danilo Rueda

CLAN DEL GOLFO (AGC)

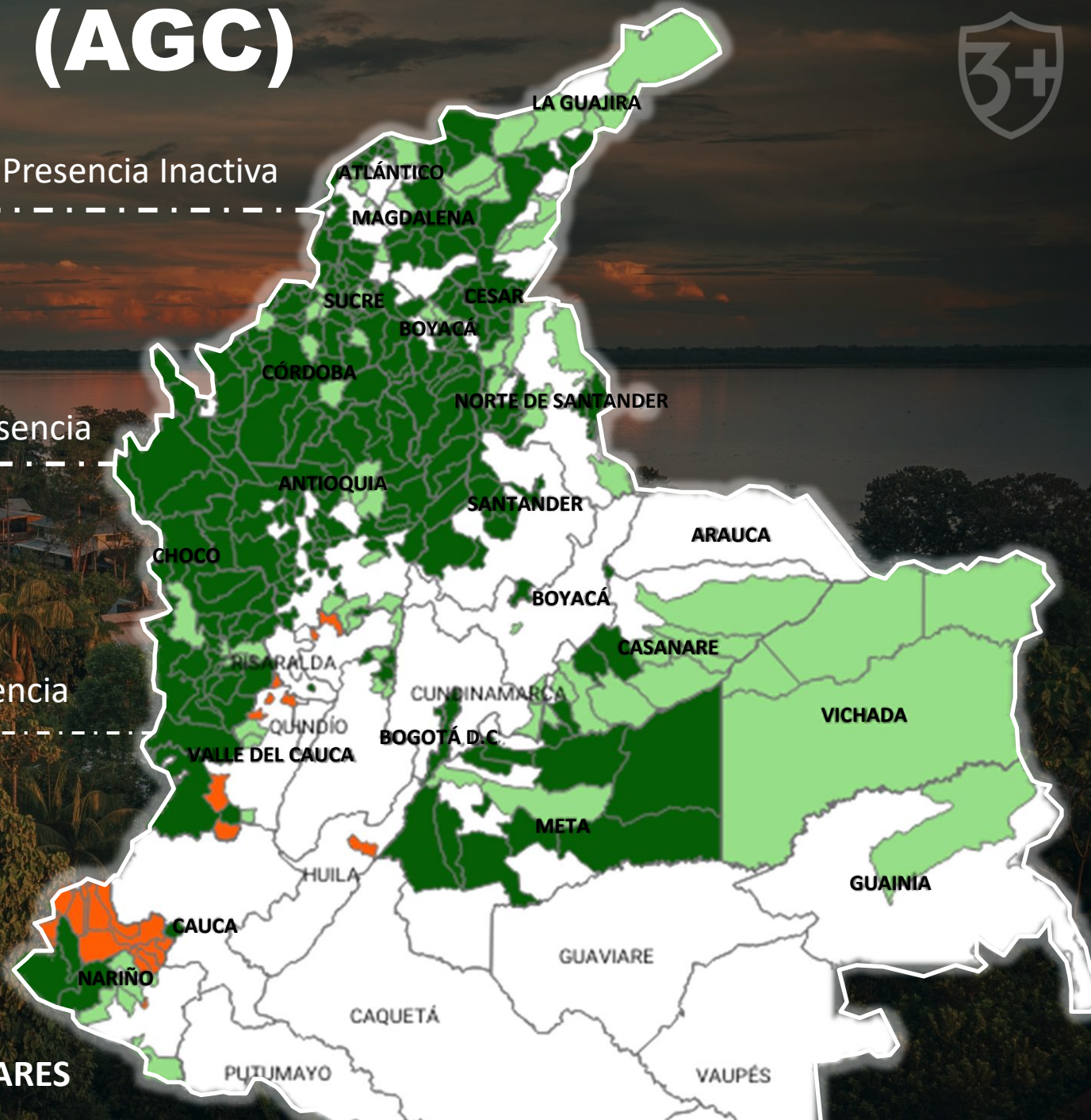


21 Presencia Inactiva

77 Nueva Presencia

239 Continua Presencia

Total
316
MUNICIPIOS



Estado Mayor Central (EMC)



 Bastiones de Operatividad

- Arauca
- Vichada
- Vaupés
- Guaviare
- Caquetá
- Putumayo



Estado Mayor Central (EMC)

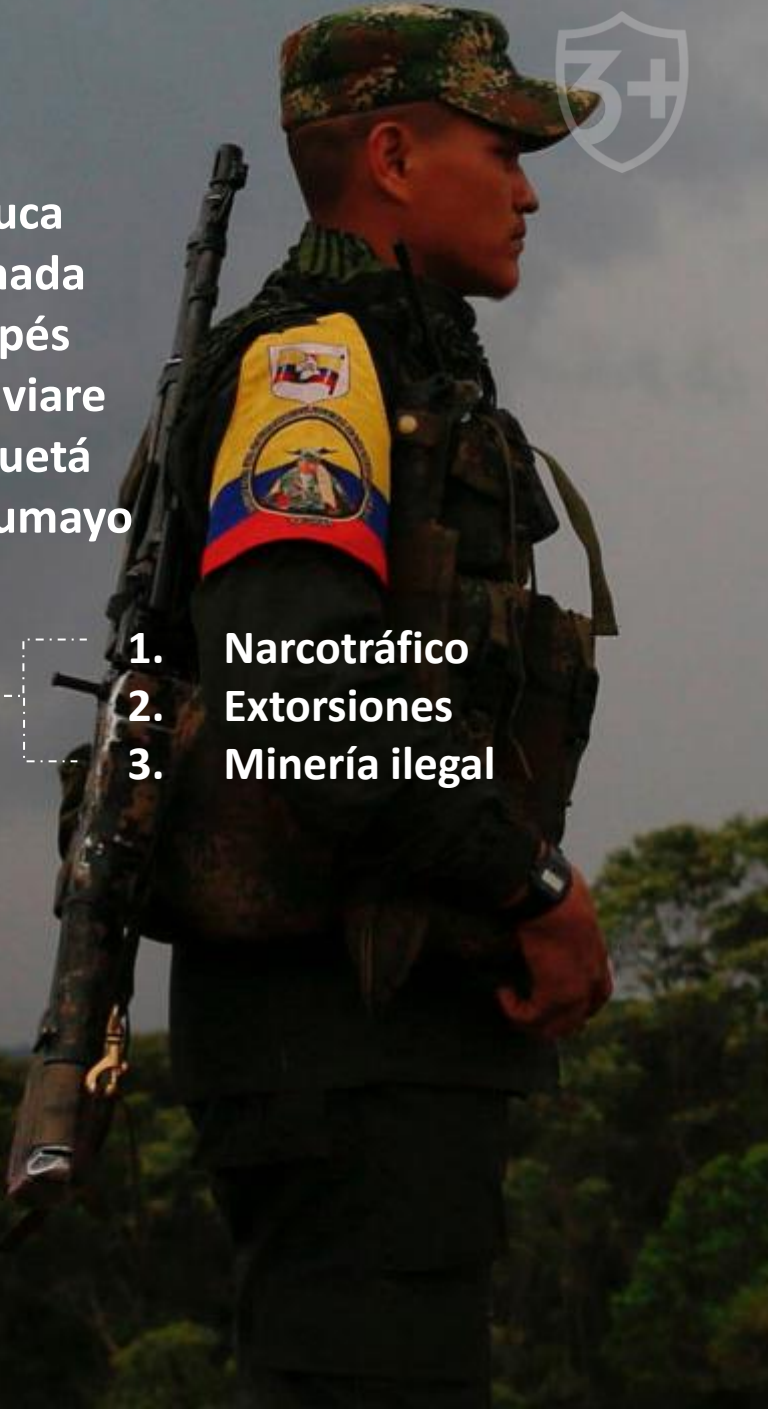


 **Bastiones de Operatividad**

- Arauca
- Vichada
- Vaupés
- Guaviare
- Caquetá
- Putumayo

Financiación 

1. **Narcotráfico**
2. **Extorsiones**
3. **Minería ilegal**



Estado Mayor Central (EMC)



 **Bastiones de Operatividad**

- Arauca
- Vichada
- Vaupés
- Guaviare
- Caquetá
- Putumayo

Financiación 

1. **Narcotráfico**
2. **Extorsiones**
3. **Minería ilegal**

 **Número de miembros**

2800 a 3800



Estado Mayor Central (EMC)

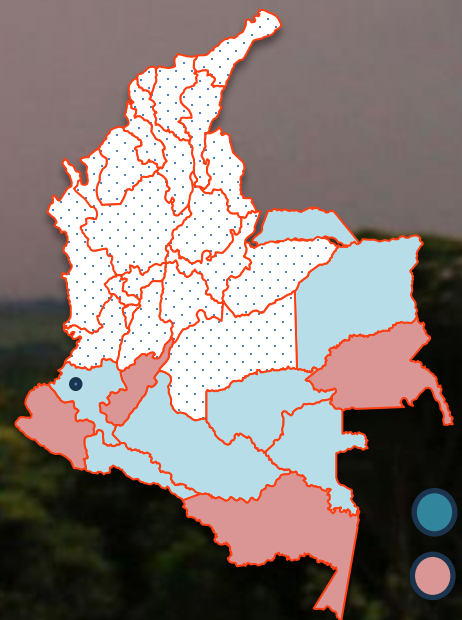




 **Bastiones de Operatividad**

- Arauca
- Vichada
- Vaupés
- Guaviare
- Caquetá
- Putumayo

Financiación 

1. Narcotráfico
2. Extorsiones
3. Minería ilegal



 Presencia
 Expansión

 **Número de miembros**

2800 a 3800



Estado Mayor Central (EMC)



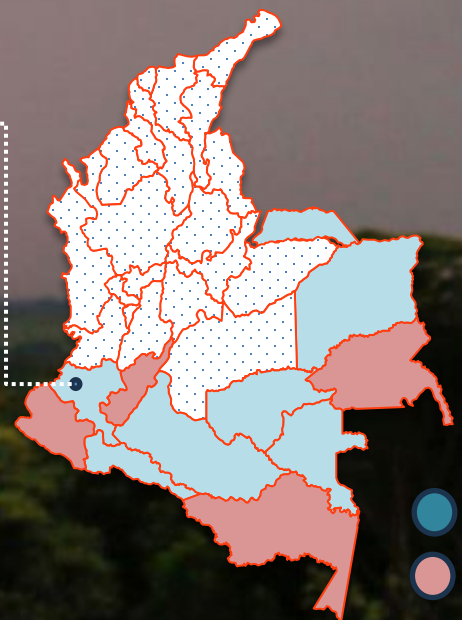
 **Bastiones de Operatividad**

- Arauca
- Vichada
- Vaupés
- Guaviare
- Caquetá
- Putumayo



Financiación 

1. Narcotráfico
2. Extorsiones
3. Minería ilegal

Control
95%



Cauca

-  Presencia
-  Expansión

 **Número de miembros**

2800 a 3800



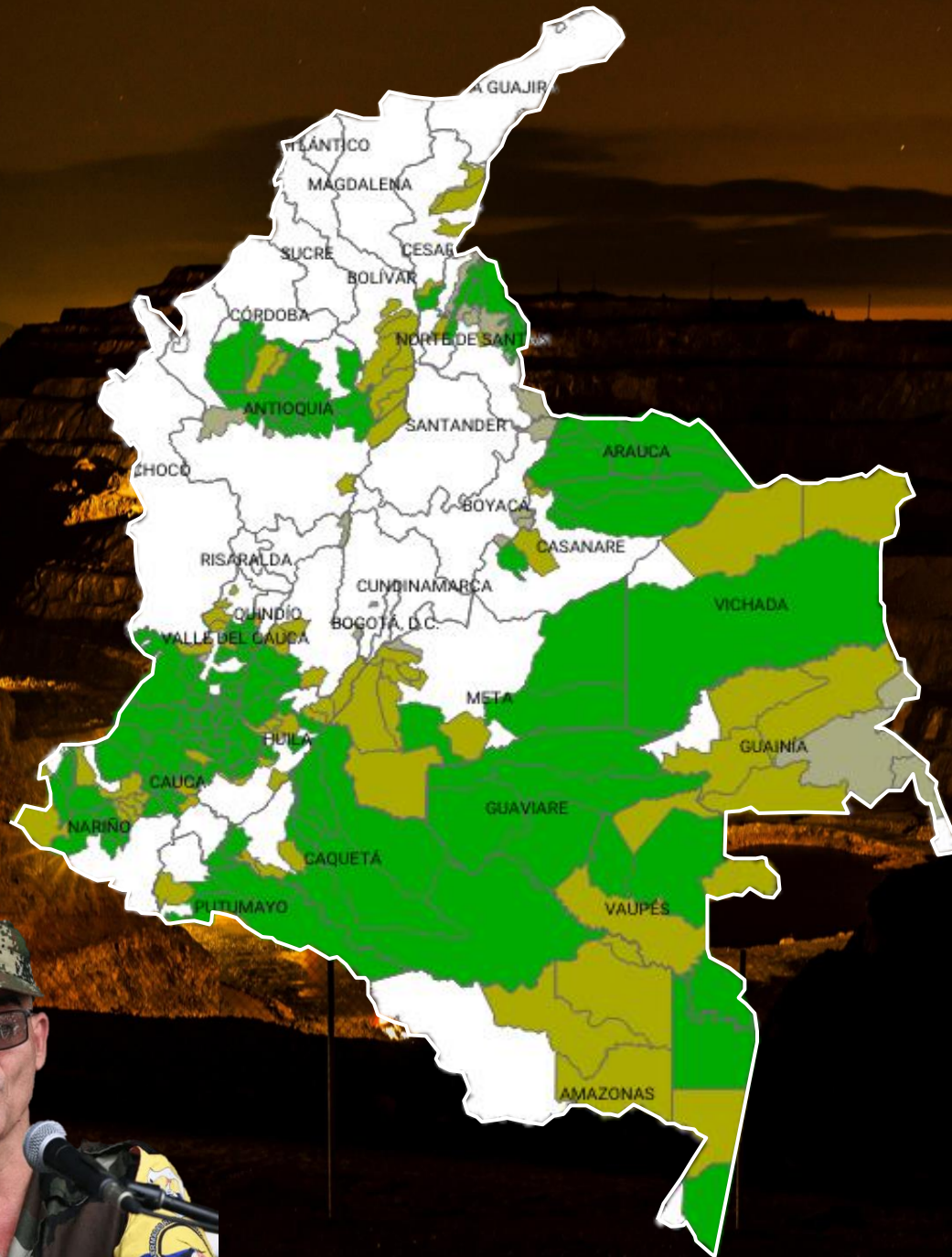
Estado Mayor Central (EMC)



Aumento 2024

47

Municipios




22

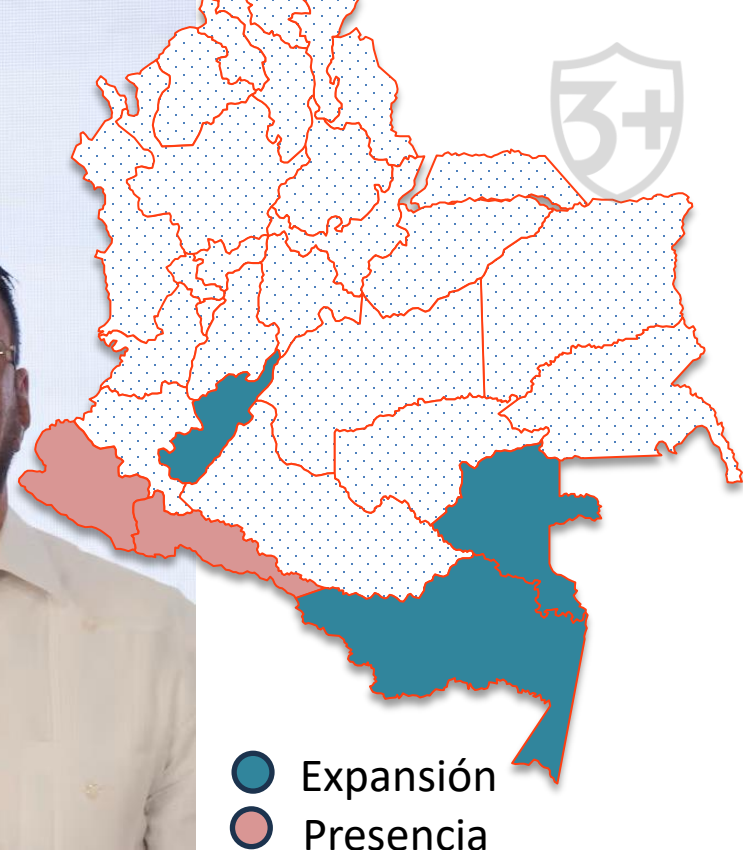
Departamentos

209 y 234

Municipios



Segunda Marquetalia (SM)



1600 A 1800

Nariño
Pasto

1. Narcotráfico
2. Extorsiones
3. Minería ilegal colombo venezolana

65

Municipios

28

Municipios aumentó en 2024



Número de miembros



Bastiones de Operatividad

Financiación

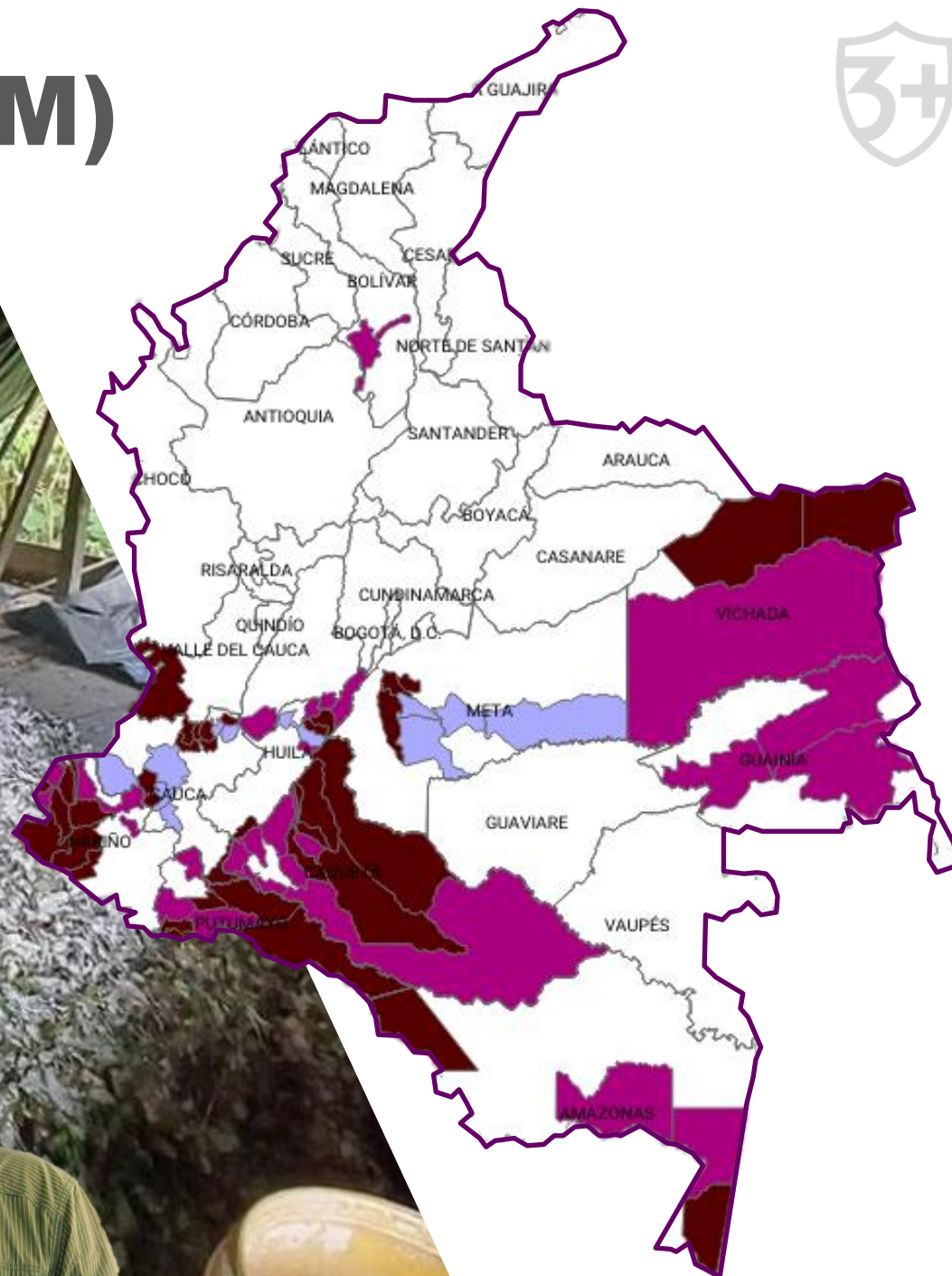


Segunda Marquetalia (SM)



-25%

De las acciones de los grupos GAO corresponden a este grupo



Ejército Liberación Nacional

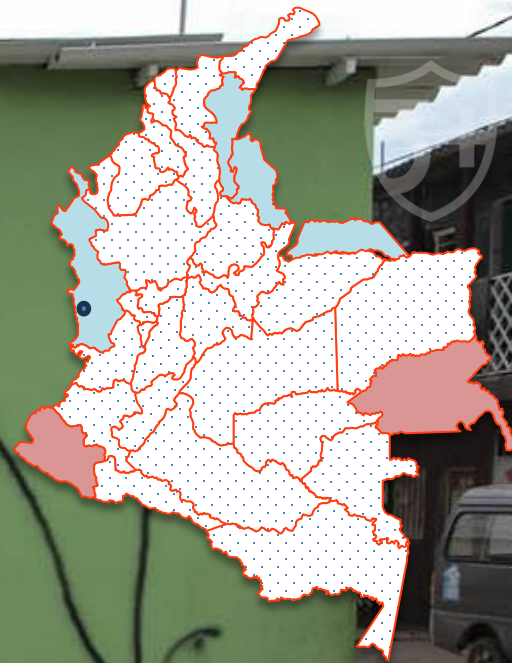


Bastiones de Operatividad

Arauca

Catatumbo

Zona fronteriza Venezuela



● Presencia
● Expansión

Objetivo Militar
- FUERA Tren de aragua
ELN PRESENTE



Número de miembros

4600 A 5000

Alto comisionado

6000

Inteligencia Militar

Financiación



1. **Narcotráfico**
2. **Extorsiones al sector energético y secuestros**
3. **Minería ilegal**
4. **Rutas de migrantes ilegales (Frontera con Venezuela)**


ELN

230

Presencia de
municipios

19

Departamentos

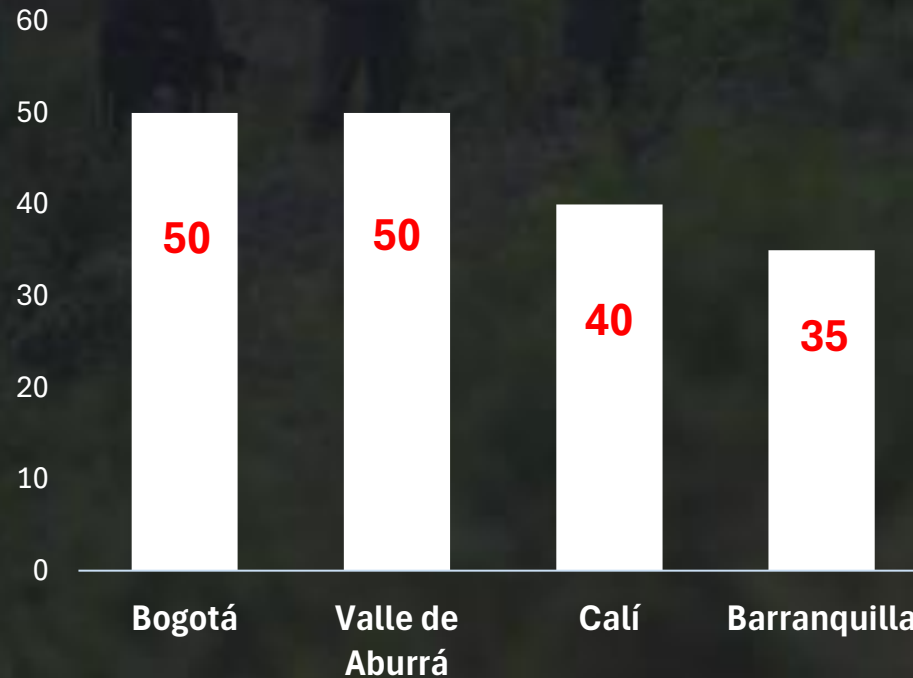




Actores
Generadores
de Riesgo

Grupos de Delincuencia Organizada, Grupos de Delincuencia Común Organizados y Grupos Armados Menores

Ciudades más afectadas:



Financiación:



Microtráfico



Extorsión



Secuestro

196

grupos criminales

66%

GDCO



31%
GDO



	2021	2022	2023
Variación Porcentual	43%	13%	10%
Hectáreas de cultivo de coca	204.000 ha	230.000 ha	253.000 ha

- Cultivos de coca en ascenso **desde 2021** según la *UNODC*.
- Diversificación de las redes de narcotráfico.



4 departamentos con más de 30.000 ha

5 departamentos entre 20.000 y 5.000 ha

3 departamentos entre 5.000 y 2.000 ha

7 departamentos con menos de 500 ha

1 departamento (Cesar) deja de tener coca en 2023

Magdalena Medio y Occidente de Boyacá

Posibilidad de avanzar en un proceso de declaratoria de territorios libres de coca

2023

- Incremento generalizado: **16 de los 19** departamentos con presencia han visto un aumento.
- **Cauca y Nariño** como los departamentos más problemáticos. Seguidos de Norte de Santander y Putumayo.
- Se mantienen los **15 enclaves** productivos.



Factores Generadores de Riesgo

Minas Antipersonales

80

Víctimas
(Enero- septiembre 2024)

Cauca, Nariño y Chocó

Objetivo:

1. Evitar
2. Controlar territorios
3. Proteger rutas





(enero-octubre 2024, "Indepaz")



Corte a 22 de diciembre de 2023



Corte a 31 de diciembre de 2022

Causas:

- “Ajustes de cuentas”, dinámicas criminales.
- Consolidación de control territorial y social.

Cauca, Antioquia, Norte de Santander y Valle del Cauca

(Departamentos más afectados)

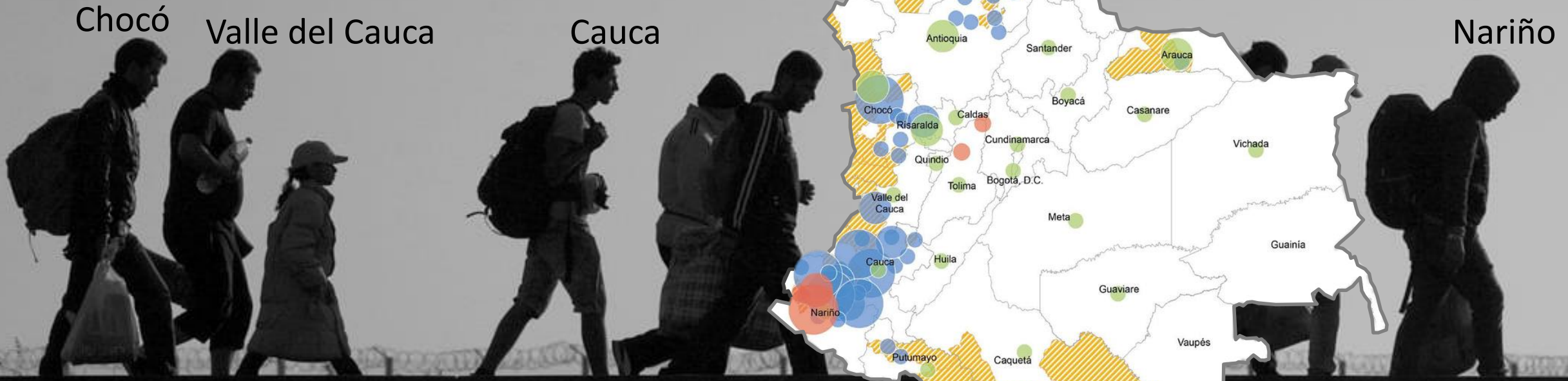


Factores Generadores de Riesgo

Desplazamiento Forzado

Restricciones:

Arauca, Chocó, Amazonas, Meta, Caquetá, Norte de Santander, Nariño, Cauca.



Chocó

Valle del Cauca

Cauca

Nariño

121,600

Afectados

22%

Reducción 2023 a 2024

38%

Afrodescendiente

13%

Indígenas



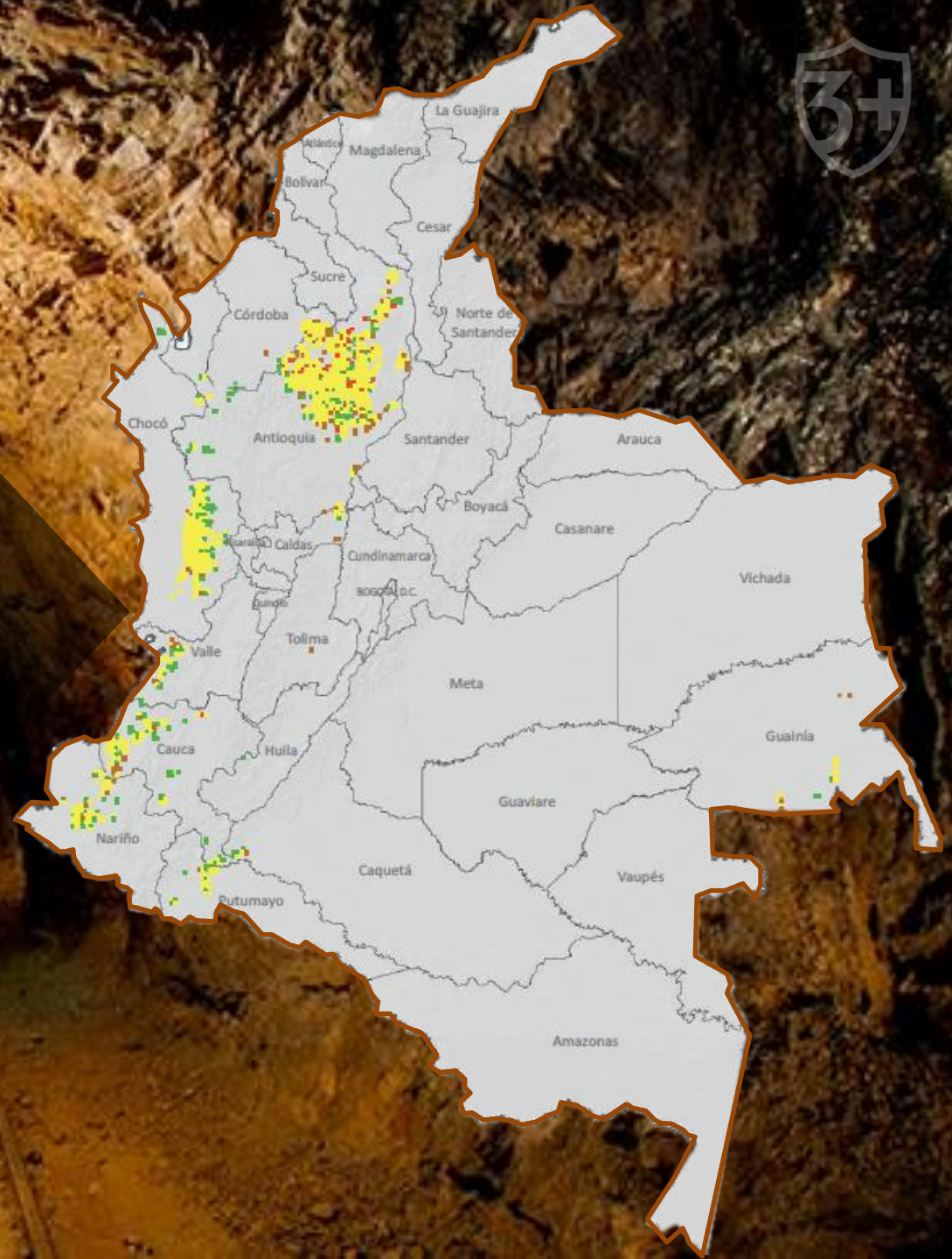
Factores Generadores de Riesgo

Minería Ilegal

9

Departamentos
afectado

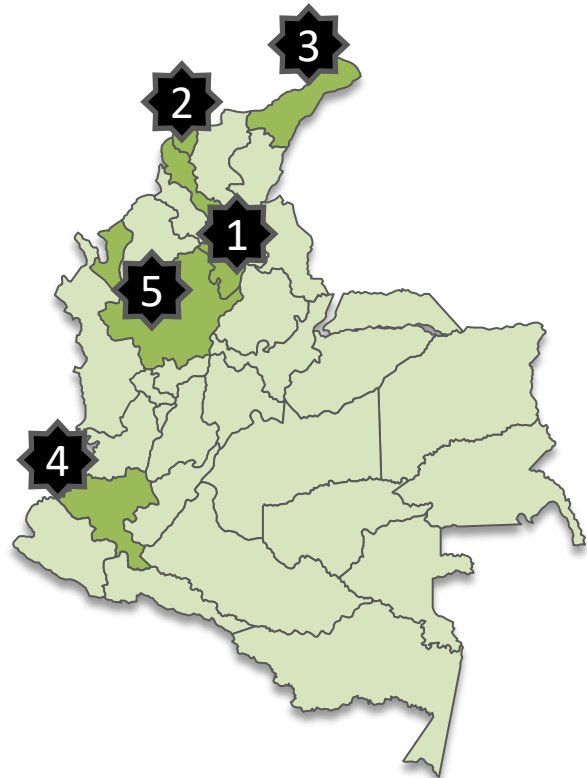
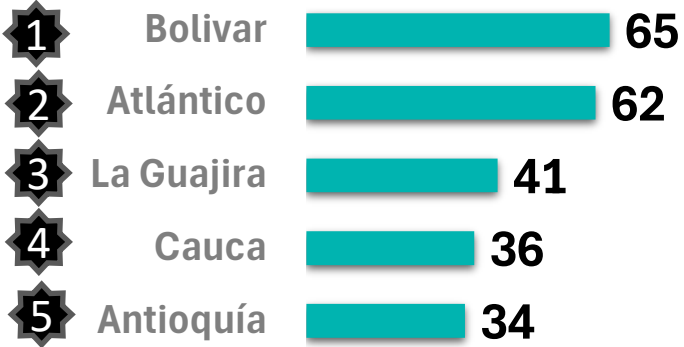
Antioquia
Sur de Bolívar
Chocó
Caldas
Nariño
Valle del Cauca Amazonas
Putumayo
Caquetá.




La Defensoría del Pueblo alertó en agosto de 2024 sobre el impacto de la minería ilegal en la expansión de los GAOs.

Bloqueos viales

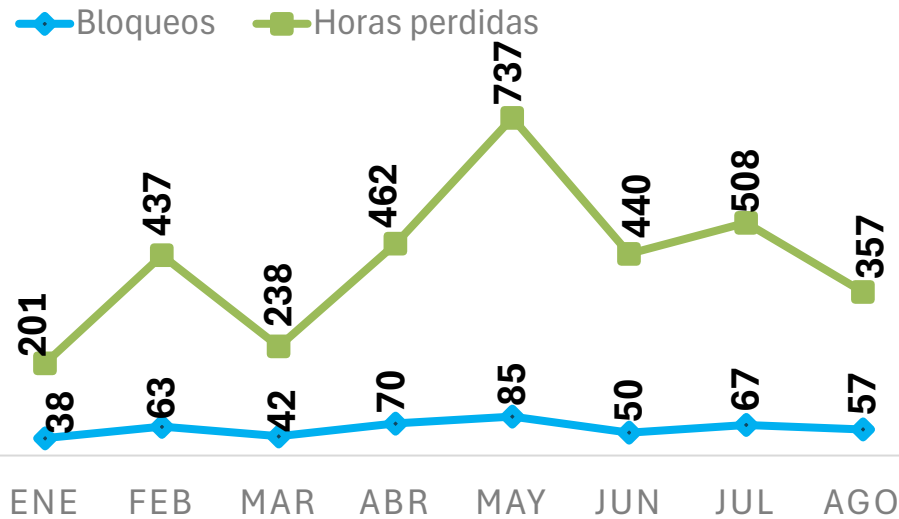
Departamentos más afectados



- Total bloqueos 472
- Horas perdidas: 3.380
- Días perdidos: 140
- Pérdidas monetarias: \$ 2,5 billones



Bloqueos y horas perdidas



472

Bloqueos ene-ago 2024

140

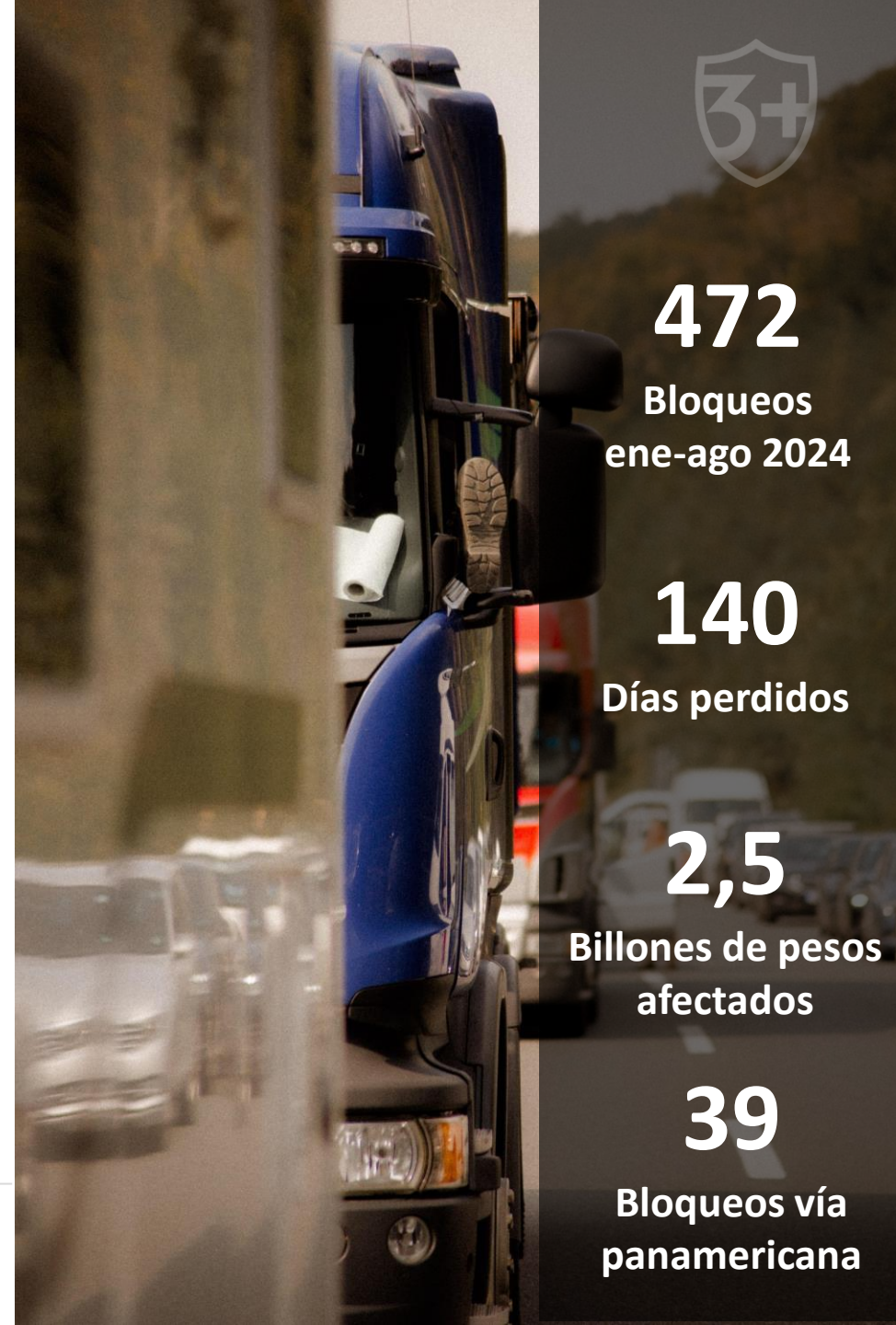
Días perdidos

2,5

Billones de pesos afectados

39

Bloqueos vía panamericana



Otros Escenarios de Riesgo:



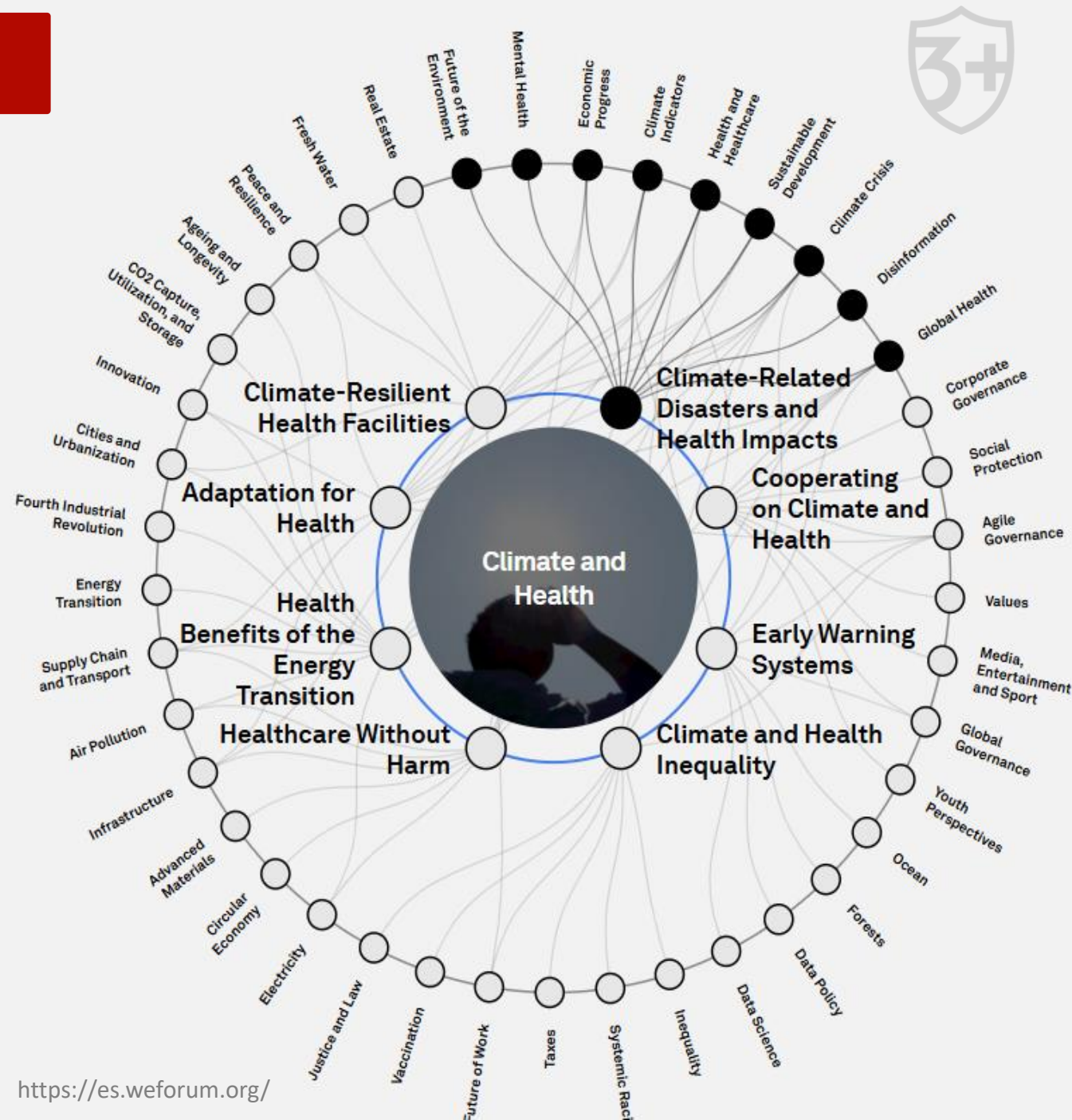
Desplazamiento - Cambio Climático

38000

Personas afectadas en Sucre y Bolívar (2024)

2023

Iniciaron razonamiento sectorizados y seguirá en aumento



<https://es.weforum.org/>

Otros Escenarios de Riesgo:

Cambio Climático

1

En 2025, se espera que la temporada de lluvias sea más corta en algunas regiones, lo que agravará la falta de recursos hídricos en Bogotá.

2

En la costa Caribe, Pacífico y otras áreas cercanas a cuerpos de agua, podrían ocurrir inundaciones y desbordamientos que afectarían a la población e infraestructura crítica del país.

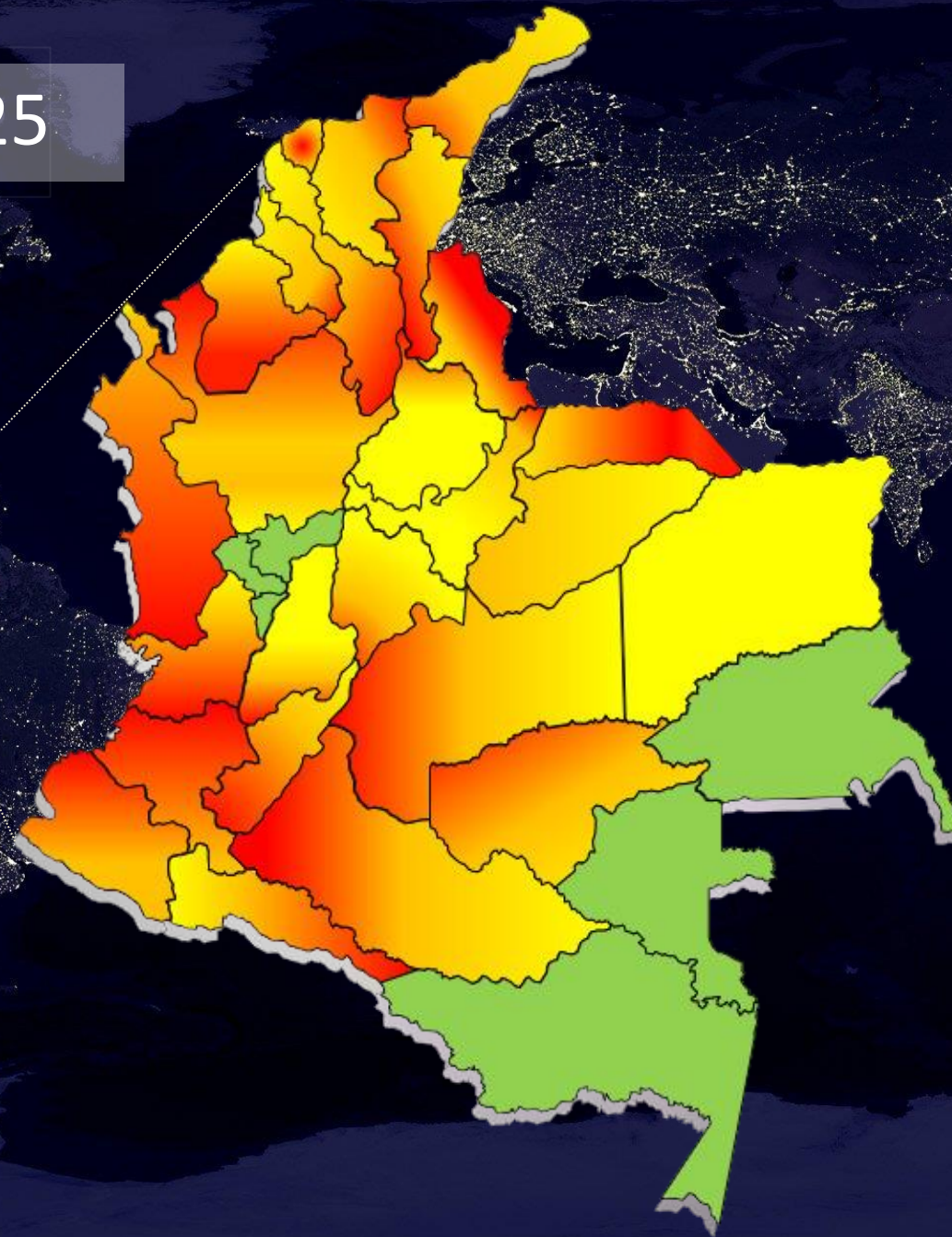
3

Sentencia T-123 de 2024 de la Corte Constitucional y el **Proyecto de Ley C299** pretenden reconocer el desplazamiento por factores naturales como un fenómeno que se debe atender por medio estatales.

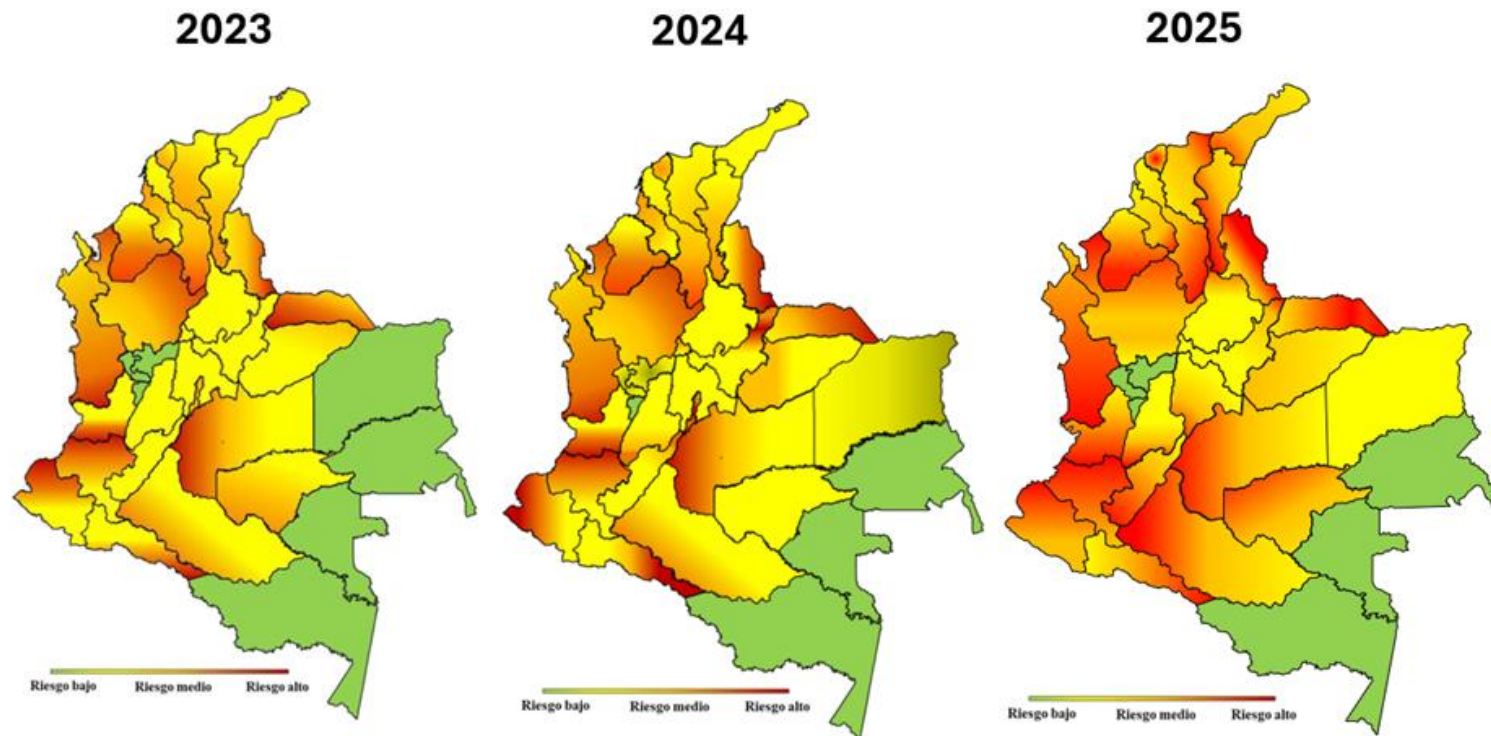




Nivel de Riesgo 2025



Comparativo años anteriores



1. Zonas de menor riesgo siguen manteniéndose estables.
2. Incremento considerable del nivel de riesgo en ciertos departamentos.
3. Región pacífica, Arauca y Norte de Santander siguen siendo las zonas más problemáticas.
4. Aumento generalizado de los niveles de violencia e inseguridad.

Fuente: Elaboración propia.

Conclusiones y prospectiva

- Teniendo en cuenta que la extorsión es cada vez más utilizada como fuente de financiación por la delincuencia y que los GAOs vienen experimentando procesos de expansión y consolidación desde hace dos años, se prevé que la tendencia en alza persista para el próximo año, mientras las estrategias para mitigar la inseguridad continúen siendo las mismas.
- Bogotá, Medellín, Cali, Barranquilla y Bucaramanga se han constituido como focos de delincuencia. Cabe destacar, sin embargo, que las expresiones de inseguridad y violencia en las zonas urbanas son bien distintas a las de la ruralidad.
- El proceso de atomización de los GAOs podría generar una violencia más localizada y focalizada. La eliminación de miembros de facciones rivales podría desencadenar en una escalada de enfrentamientos, afectando gravemente a la población civil. Además, la competencia por el control de estos grupos delincuenciales podría generar un clima de mayor inestabilidad en las regiones afectadas, con un incremento de la violencia y una creciente dificultad para alcanzar acuerdos de paz, en tanto las facciones seguirían buscando fortalecer su poder interno y su capacidad operativa.

Conclusiones y prospectiva

- Para el 2025 se prevé que la tendencia al alza de cultivos de coca continúe, en tanto las estrategias para combatir el crecimiento de los actores armados por parte del gobierno parecen mantenerse iguales, a nivel mundial la “lucha contra las drogas” sigue sin dar los resultados esperados y aún no existen medidas integrales y efectivas en el país capaces de ayudar a salir del negocio del narcotráfico a las personas más vulnerables que hacen parte de la cadena.
- Considerando que los múltiples factores que explican las masacres continúan sin ser resueltos, se prevé que para 2025 la problemática continúe, aunque es probable que paralelamente la leve tendencia a la baja también persista.
- La reducción del 22% de los eventos de desplazamiento en 2024 puede dar señales de que la operatividad de la Fuerza Pública y las instituciones del Estado ha mejorado en prevenir este tipo de eventos, sin embargo, el crecimiento de los GAOs hace que esta tendencia pueda incluso revertirse.
- El pacífico colombiano es la región con mayores niveles de inseguridad y violencia, en tanto es la única región cuya totalidad de departamentos se catalogan como zonas nivel de riesgo alto (Cauca, Valle del Cauca, Chocó y Nariño). Teniendo en cuenta que históricamente este territorio ha sido un bastión de la delincuencia y que en los últimos tres años se ha venido agudizando la violencia, resulta complejo hablar de una mejora en la seguridad de la región, por lo menos en un corto y mediano plazo.



**SECURITY
COLOMBIA**

¡GRACIAS POR SU ASISTENCIA!

En **3+ SECURITY COLOMBIA** somos sus aliados en la información y análisis de la
SEGURIDAD CORPORATIVA.